

**Alpy**



**Mont Blanc**



**Pyreneje**



**Pico de Aneto**



**Apeniny**



**Gran Sasso**




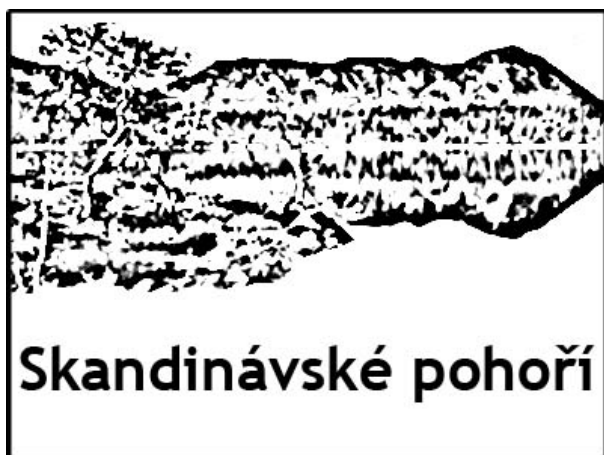
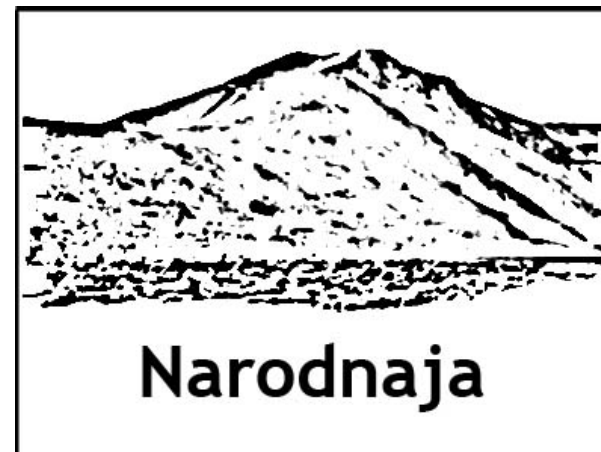

**Balkánské pohoří**



**Musala**



**Karpaty**



Pexeso k procvičování evropských pohoří a nejvyšších hor – hrajeme jako klasické pexeso s přiřazováním dvojic pohoří – nejvyšší hora. Kartičky můžeme využít také při procvičování učiva k příkladání na nástěnnou mapu Evropy, žáci mohou k obrázku říkat informace, které vypátrali. Kartičky lze třídit podle dalších hledisek (světové strany, nadmořská výška...).